




Légende

-  Périmètre du SAGE
-  Villes
-  Manche
-  Limites départementales
-  Réseau hydrographique
-  Sous-bassins des cours d'eau

EPTB Somme - Ameva / Suez Consulting
IGN, SRTM, Géopocardie-MNT, AMEVA

PAGD / Règlement - Mars 2018

Echelle : 1/350 000 (format A3)